

<新保健センター（仮称）建設事業>

健康推進部総務企画課

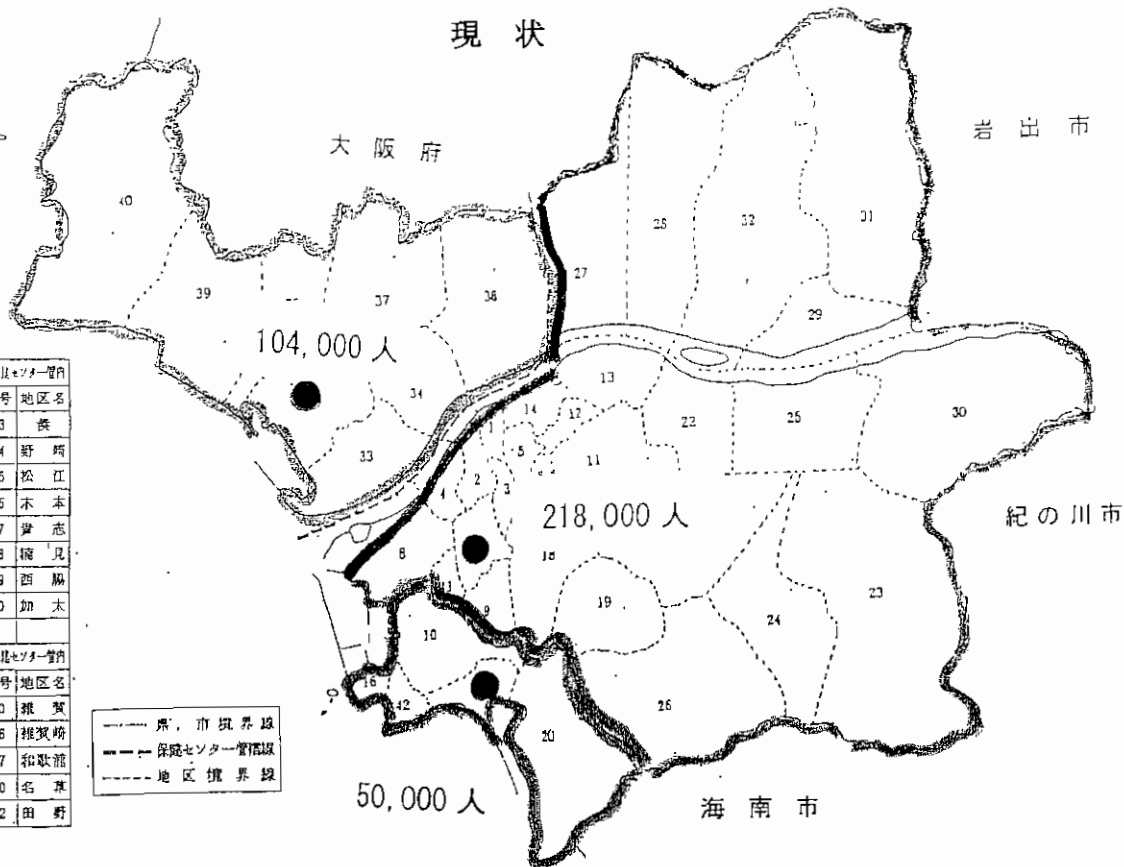
（概要）

- 1 目的 現在、本市には中・西・南の3保健センターが設置されていますが、地域によっては利用者が非常に不便な状況となっているため、全市的な地域のバランスや利便性に配慮し、より充実したきめ細かい保健サービスを提供するため、また、既存の南保健センターの著しい老朽化に伴う移転先として駐車場の確保も考慮し、当地に新たに建設することを考えました。
- 2 用地 和歌山市田尻492番外5筆
- 3 面積 5,183.57㎡（雑種地、田、宅地）
- 4 担当地区 三田、宮前、和歌浦、名草、岡崎、安原、西山東、東山東
約78,000人
- 5 施設 延床面積 約1,200㎡、平屋建て
（直川複合施設内保健センター参考）
- 6 駐車場 50台以上 約1,000㎡
- 7 事業費 約22億円
- 8 事業期間 H21年度から22年度予定

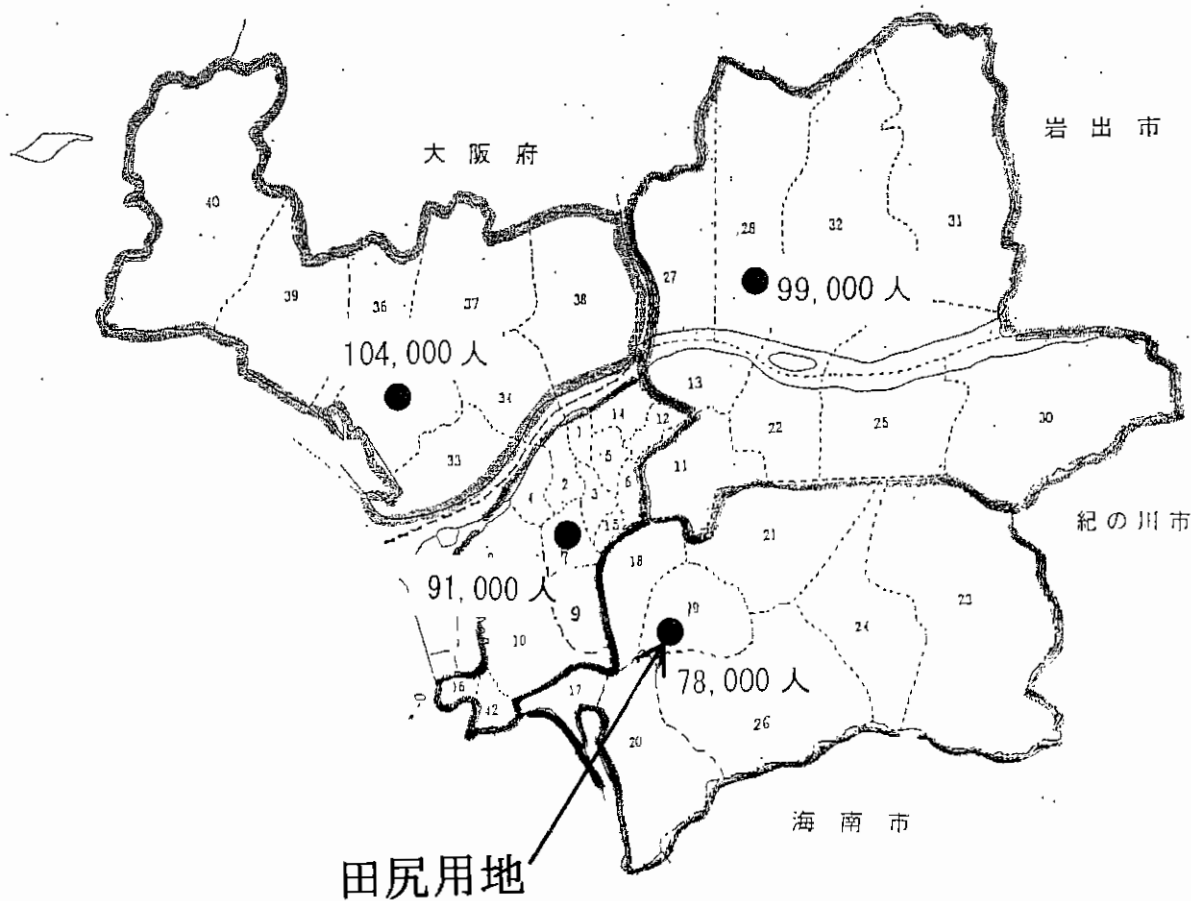
保健センター担当地区

現状

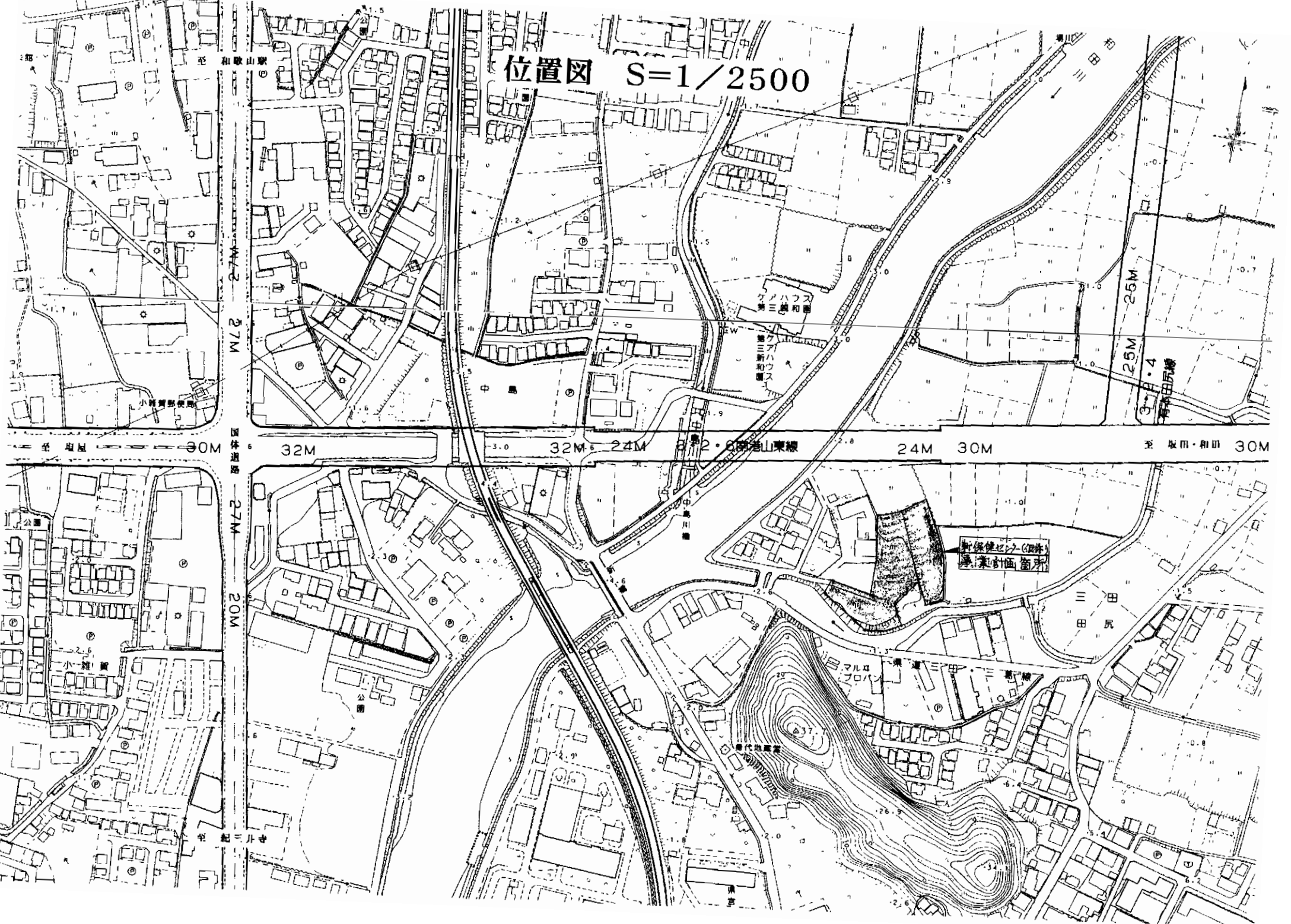
中保健センター管内		西保健センター管内	
記号	地区名	記号	地区名
1	本町	21	岡崎
2	城北	22	西和佐
3	広瀬	23	栗山川
4	津波	24	西山原
5	大新	25	和佐
6	新南	26	安原
7	吹上	27	宍野
8	砂山	28	鷹川
9	高松	29	川永
11	区	30	小倉
12	宮北	31	山口
13	四箇	32	紀伊
14	中之島	41	今宿
16	芦原		
18	百瀬		
19	三田		



保健センター設置構想図



位置図 S=1/2500



山手山 27M 27M 20M

小野郵便局 30M 30M 27M 20M

アパハフス 第三和野園
アパハフス 第三新和野園

新保健ビル(旧跡)
事業計画箇所

現代地蔵堂

マルロ プロパン 第三和野園

坂田和野 30M

25M 25M

32M

24M

24M

30M

山手山線



新保健センター(仮称)事業計画箇所